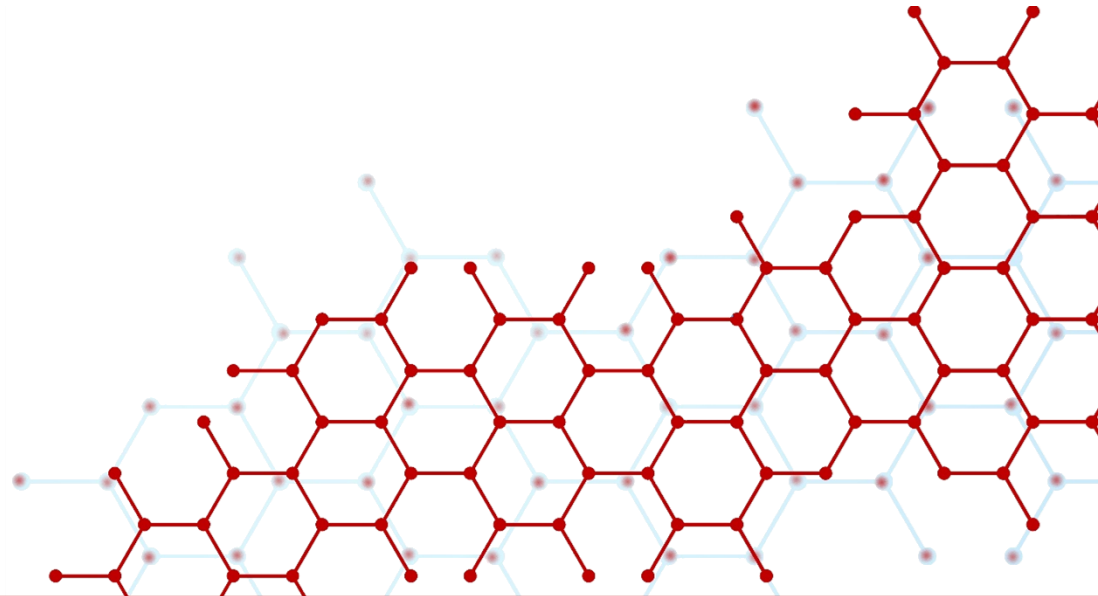


Reporte 2020-09

Monitoreo y Biomonitoreo de la Calidad del aire en República Dominicana

Del 14 de diciembre 2020 al 3 de enero 2021



OBSERVATORIO DE CAMBIO CLIMÁTICO Y RESILIENCIA



La publicación del presente reporte se realiza en el marco del acuerdo de colaboración INTEC-TECMALAB.

Proyecto desarrollado
gracias a la cooperación de

ECORED

Red Nacional de Apoyo Empresarial a la Protección Ambiental

a varios de sus miembros



TOTAL



cormidom



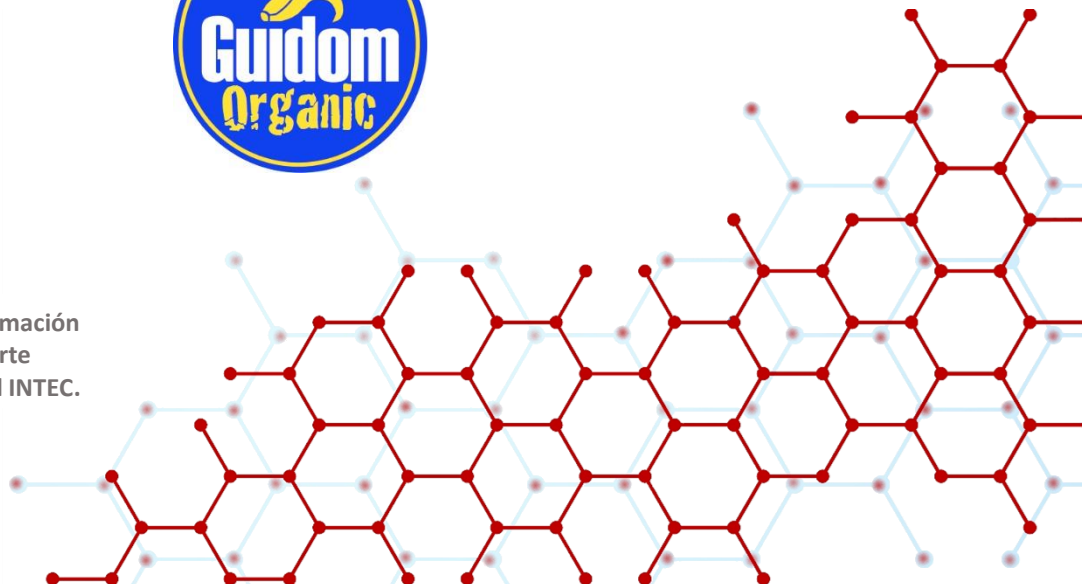
AERODOM



y



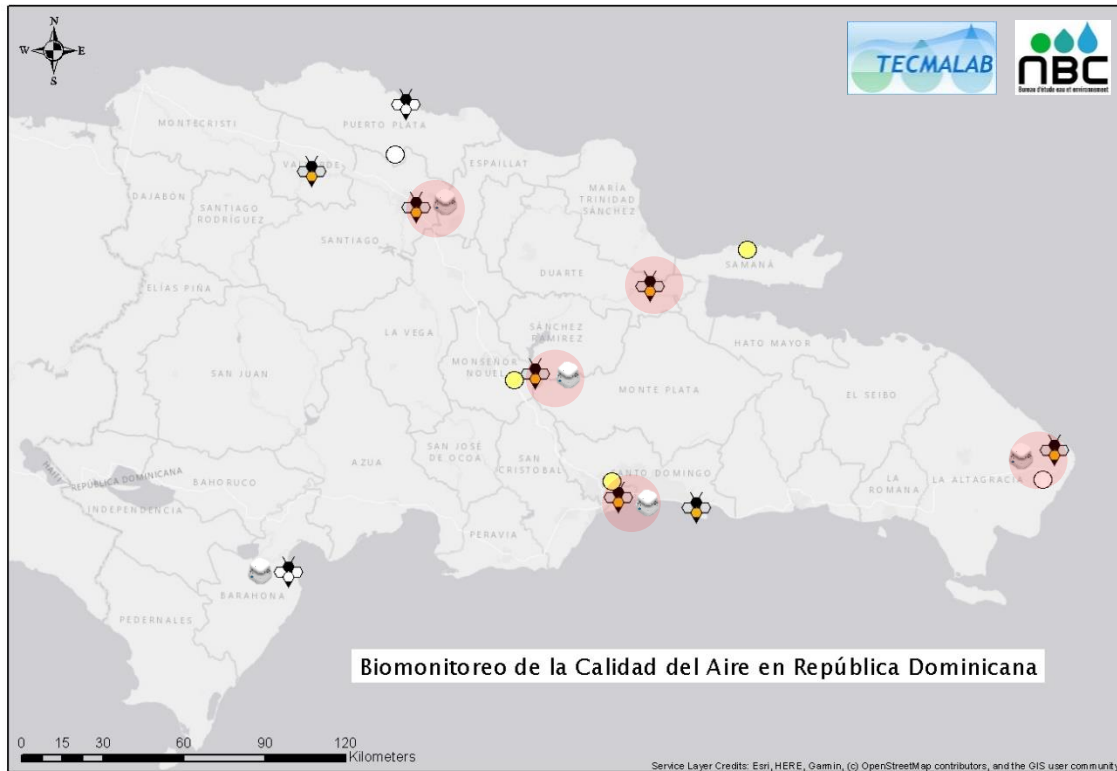
Para reproducir o utilizar la información
que aparece en el siguiente reporte
deberá solicitarse autorización al INTEC.









Contenido


RED DE BIOMONITOREO DE CALIDAD DEL AIRE	4
RESULTADOS MONITOREO DE LA CALIDAD DEL AIRE - ATMOTRACK	5
TABLA RESUMEN DE RESULTADOS	6
ESTACIÓN DE SERVICIO TOTAL PARAÍSO	8
ESTACIÓN DE SERVICIO TOTAL ARENOSO	11
ESTACIÓN DE SERVICIO TOTAL BOULEVARD	14
CORMIDOM.....	17
AERODOM - AEROPUERTO INTERNACIONAL DE LAS AMÉRICAS	20
RESULTADOS DEL BIOMONITOREO DE LA CALIDAD DEL AIRE A TRAVÉS DE LAS ABEJAS	23
Biomonitoreo-Interpretación	24
CORMIDOM.....	25
ESTACIÓN DE SERVICIO TOTAL SANTIAGO	27

RED DE BIOMONITOREO DE CALIDAD DEL AIRE A TRAVÉS DE LAS ABEJAS



-  Estaciones de biomonitoreo activas
-  Estaciones de biomonitoreo próximas a instalar
-  Estaciones testigo de biomonitoreo próximas a instalar
-  Estaciones testigo de biomonitoreo activas
-  Atmotrack (Sensor de calidad del aire)
-  Estaciones con resultados expuestos en el presente reporte

RESULTADOS MONITOREO DE LA CALIDAD DEL AIRE - ATMOTRACK



SENSOR DE CALIDAD DEL AIRE ATMOTRACK

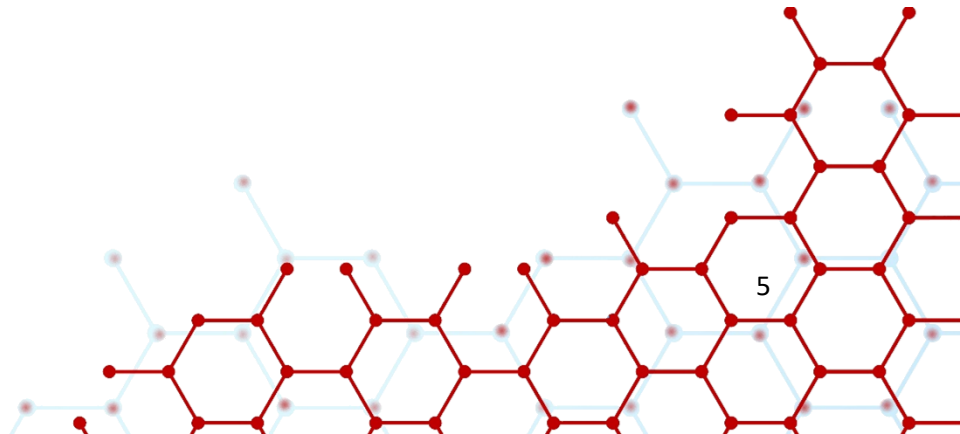
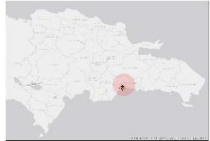






TABLA RESUMEN DE RESULTADOS

Del 14 de diciembre al 3 de enero de 2021

Estación de monitoreo	Ubicación	Parámetros Monitoreados	Media	Desviación estándar
Estación de servicio TOTAL Paraíso 	Santo Domingo	PM _{2.5} ($\mu\text{g}/\text{m}^3$)	15.74	10.58
		PM ₁₀ ($\mu\text{g}/\text{m}^3$)	29.05	18.61
		NH ₃ (ppb)	49.34	8.01
		NO ₂ (ppb)	30.54	4.23
		CO (ppb)	64.64	6.7
		Ruido (dB)	49.36	4.78
Estación de servicio TOTAL Arenoso 	Arenoso	PM _{2.5} ($\mu\text{g}/\text{m}^3$)	3.20	2.32
		PM ₁₀ ($\mu\text{g}/\text{m}^3$)	4.61	2.78
		NH ₃ (ppb)	10.97	7.52
		NO ₂ (ppb)	23.70	9.82
		CO (ppb)	22.32	4.53
		Ruido (dB)	50.84	5.71
Estación de servicio TOTAL Boulevard 	Punta Cana	PM _{2.5} ($\mu\text{g}/\text{m}^3$)	3.04	3.28
		PM ₁₀ ($\mu\text{g}/\text{m}^3$)	6.16	4.79
		NH ₃ (ppb)	4.84	8.06
		NO ₂ (ppb)	23.11	15.70
		CO (ppb)	25.51	7.65
		Ruido (dB)	47.15	5.7
Corporación Minera Dominicana CORMIDOM 	Maimón (Provincia Monseñor Nouel)	PM _{2.5} ($\mu\text{g}/\text{m}^3$)	7.75	6.61
		PM ₁₀ ($\mu\text{g}/\text{m}^3$)	10.35	8.40
		NH ₃ (ppb)	57.95	4.59
		NO ₂ (ppb)	30.68	8.36
		CO (ppb)	61.09	4.26
		Ruido (dB)	45.88	2.5
Aerodom-Aeropuerto	Santo Domingo	PM _{2.5} ($\mu\text{g}/\text{m}^3$)	4.34	4.61
		PM ₁₀ ($\mu\text{g}/\text{m}^3$)	6.08	6.13

Internacional de las Américas ₁ 		NH ₃ (ppb)	54.57	6.30
		NO ₂ (ppb)	21.69	7.75
		CO (ppb)	58.02	4.03
		Ruido (dB)	48.08	4.50

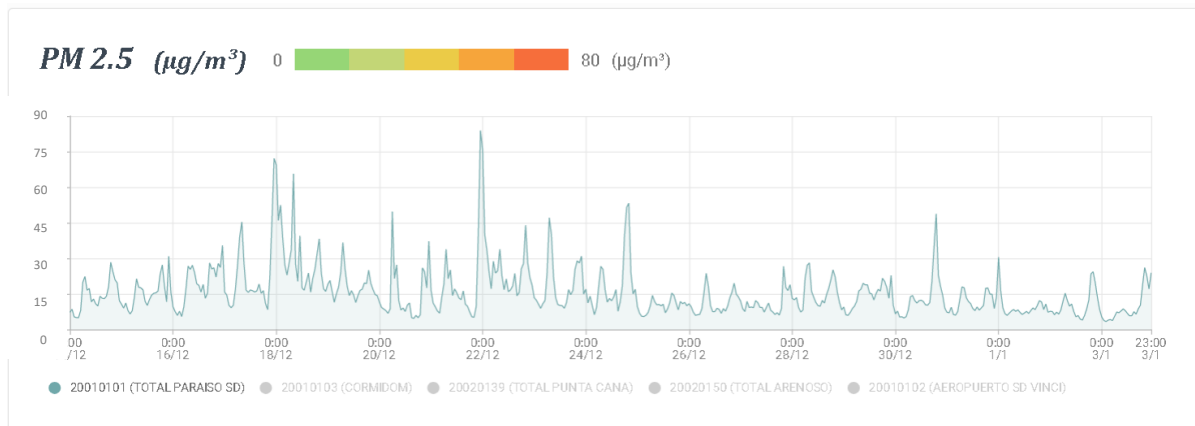
1. Datos del 14 al 31 de diciembre

ESTACIÓN DE SERVICIO TOTAL PARAÍSO

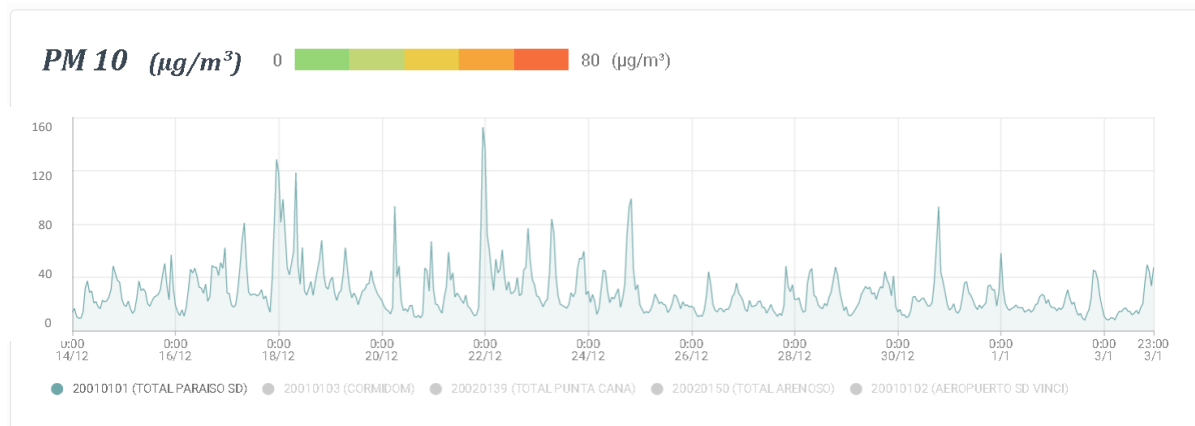


Av. Winston Churchill 80 - Santo Domingo

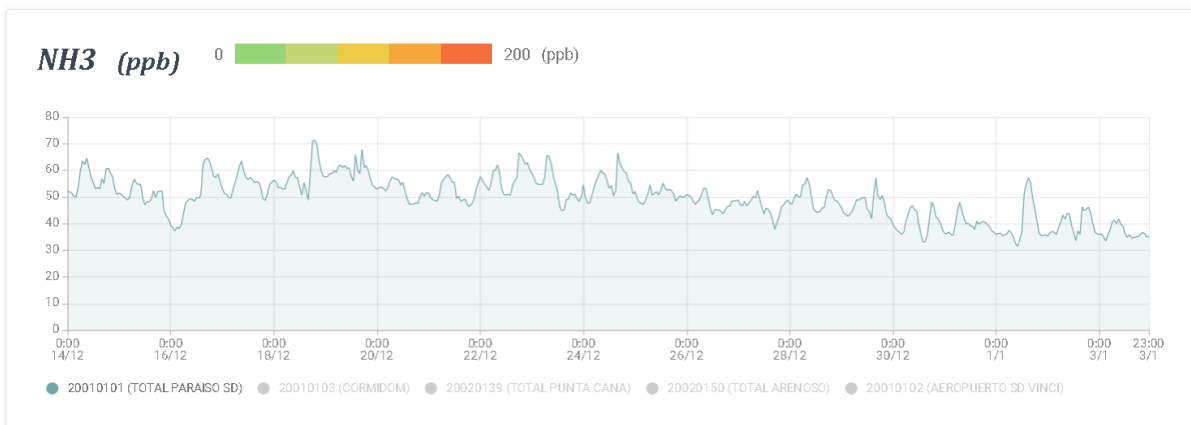
Del 14 de diciembre al 3 de enero de 2021



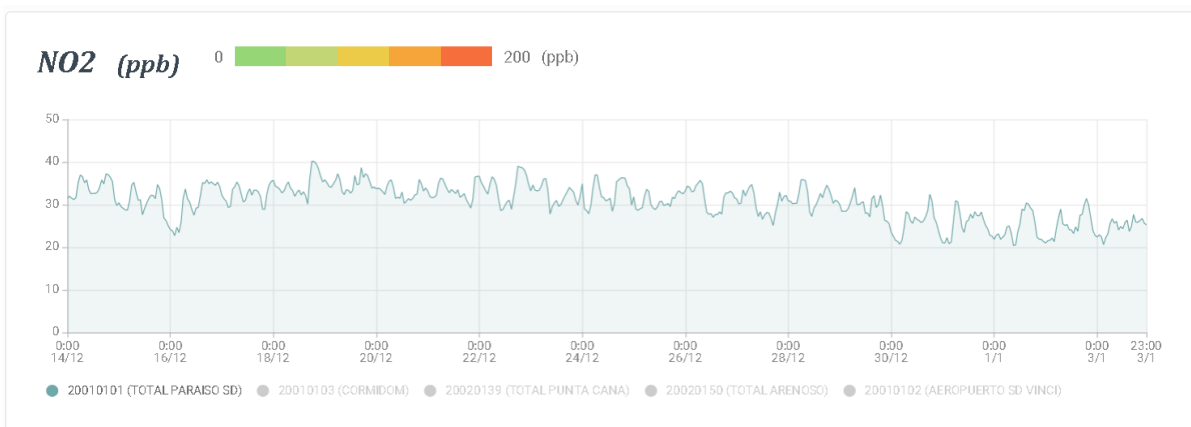
Mínimo	Promedio	Máximo
3.33	15.74	83.88



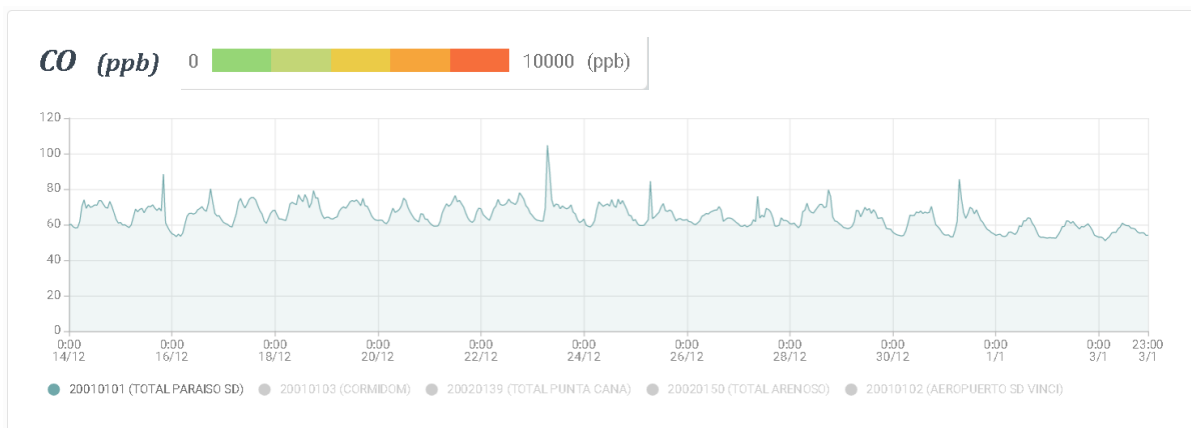
Mínimo	Promedio	Máximo
7.88	29.05	152.68



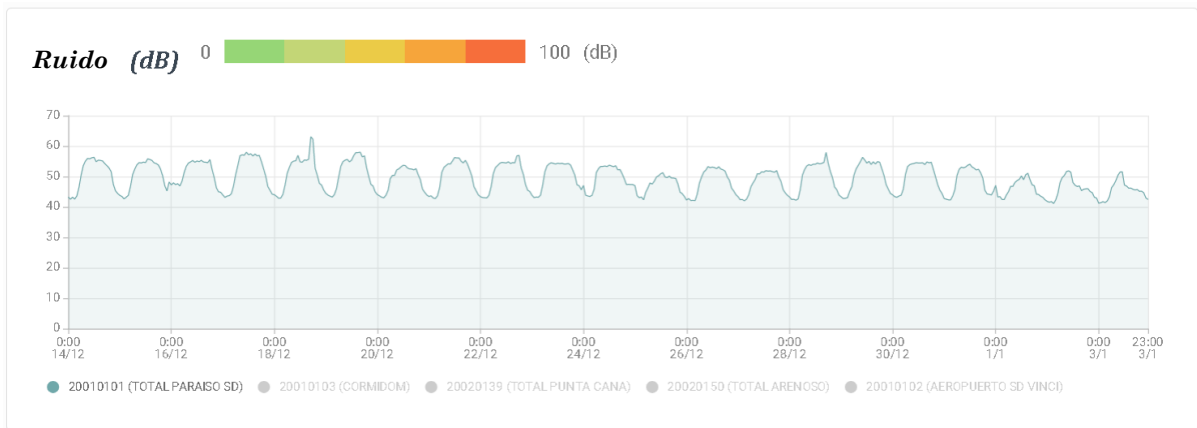
Mínimo	Promedio	Máximo
31.45 ●	49.34 ●	71.15 ●



Mínimo	Promedio	Máximo
20.4 ●	30.54 ●	40.21 ●

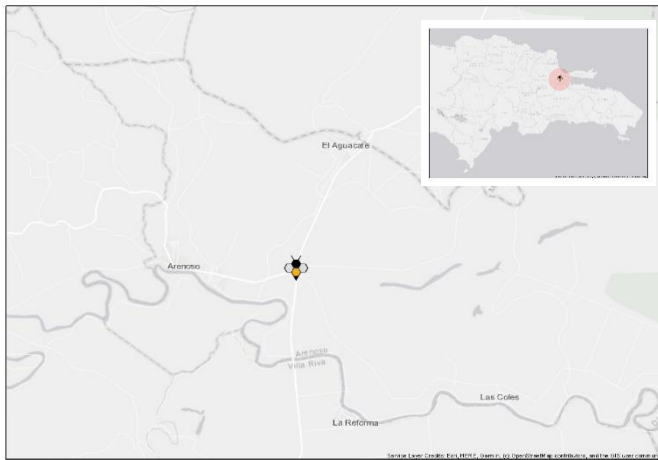


Mínimo	Promedio	Máximo
50.95 ●	64.64 ●	104.64 ●



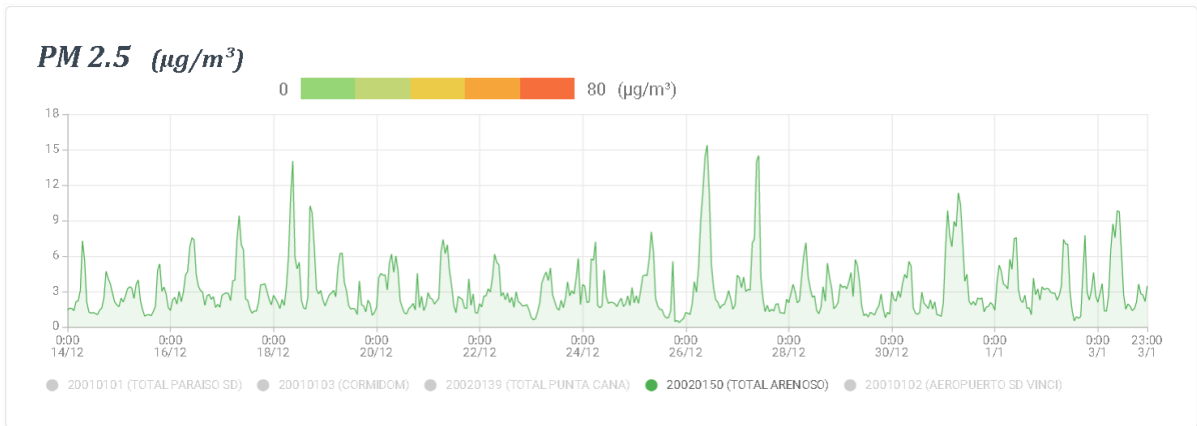
Mínimo	Promedio	Máximo
41.12 ●	49.36 ●	63.07 ●

ESTACIÓN DE SERVICIO TOTAL ARENOSO

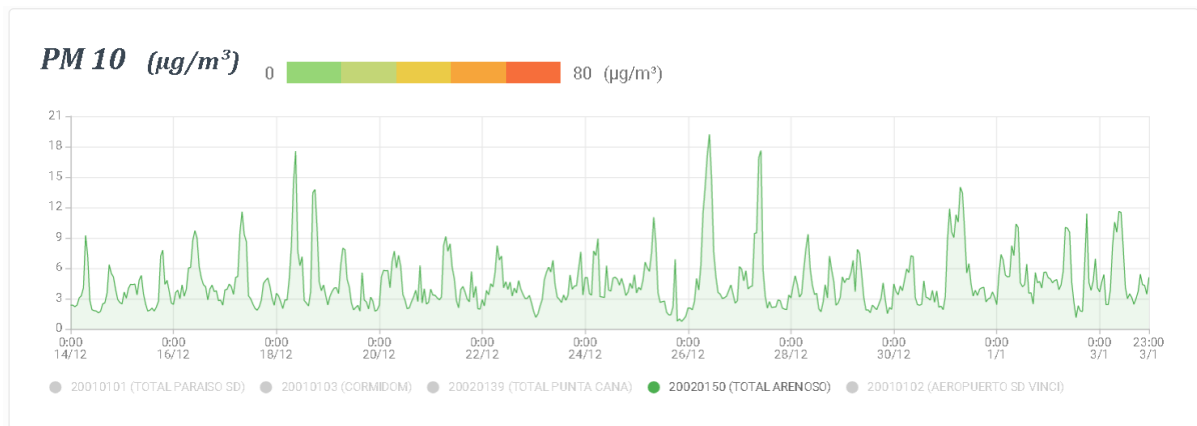


Autopista del Nordeste Km 84, Municipio El Aguacate - Arenoso

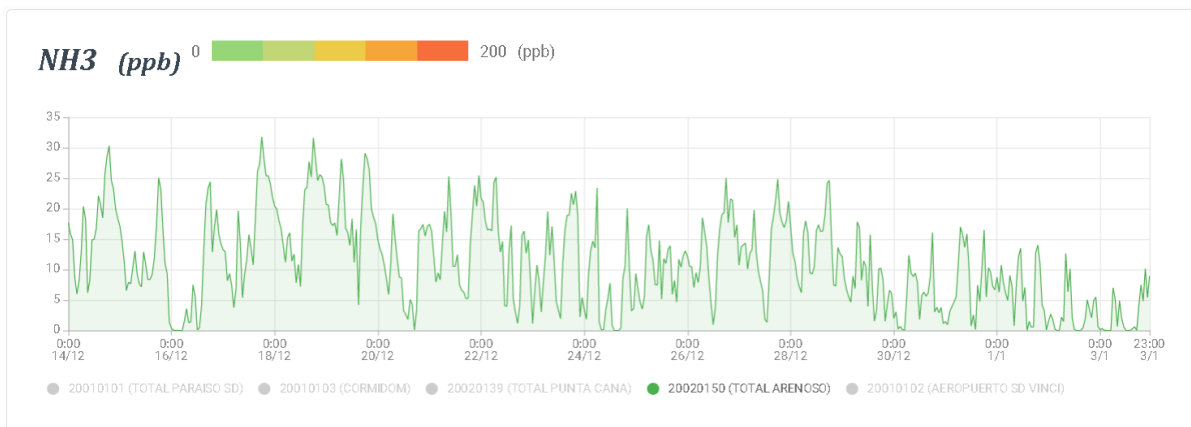
Del 14 de diciembre 2020 al 3 de enero 2021



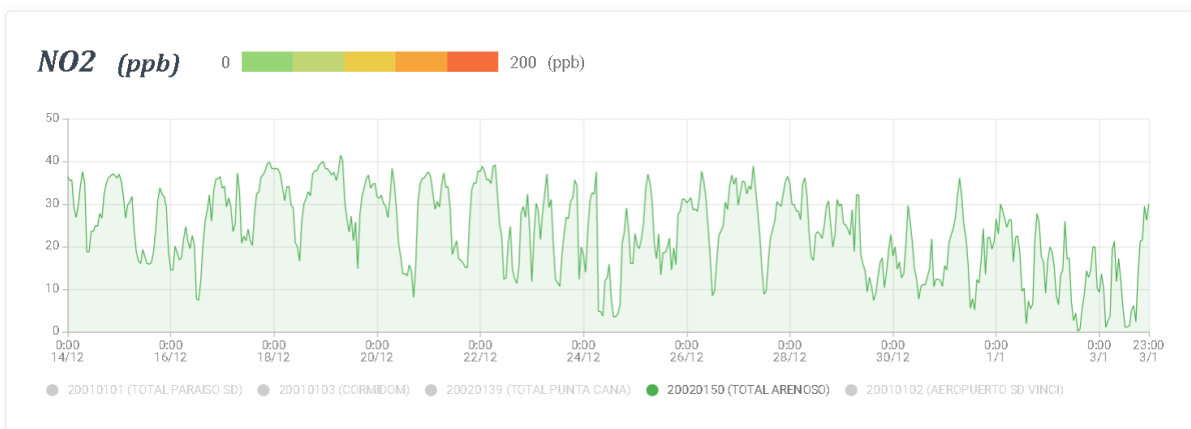
Mínimo	Promedio	Máximo
0.38 ●	3.20 ●	15.38 ●



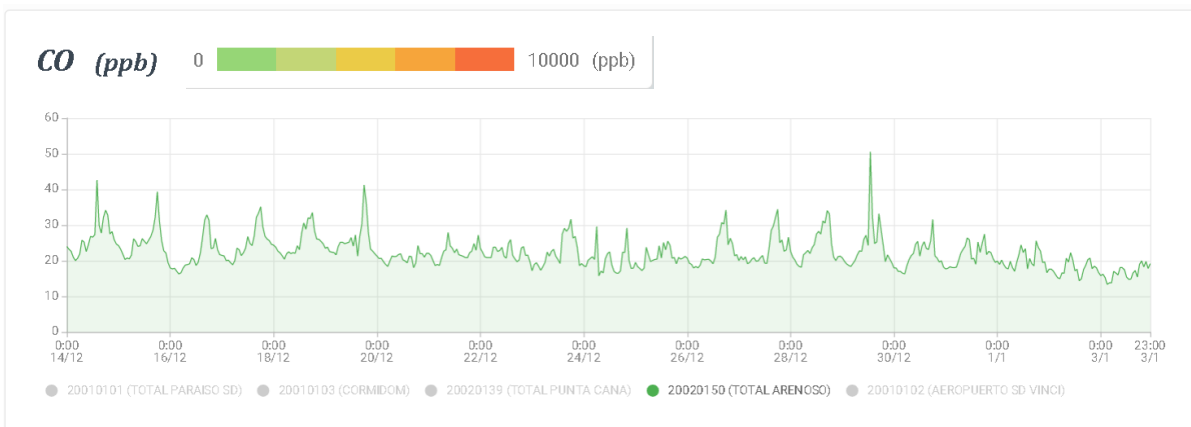
Mínimo	Promedio	Máximo
0.75 ●	4.61 ●	19.22 ●



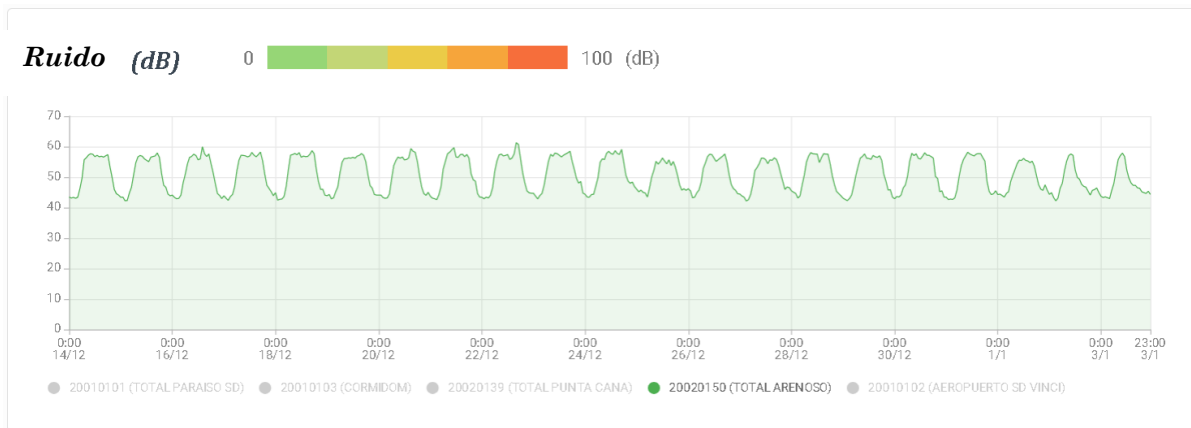
Mínimo	Promedio	Máximo
0 ●	10.97 ●	31.8 ●



Mínimo	Promedio	Máximo
0.12 ●	23.70 ●	41.45 ●



Mínimo	Promedio	Máximo
13.37 ●	22.32 ●	50.57 ●



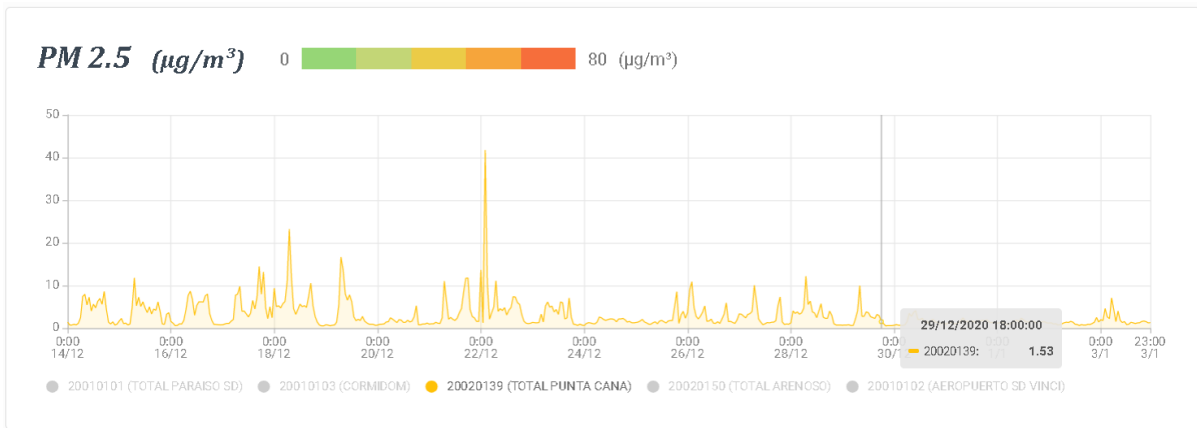
Mínimo	Promedio	Máximo
42.16 ●	50.84 ●	61.31 ●

ESTACIÓN DE SERVICIO TOTAL BOULEVARD

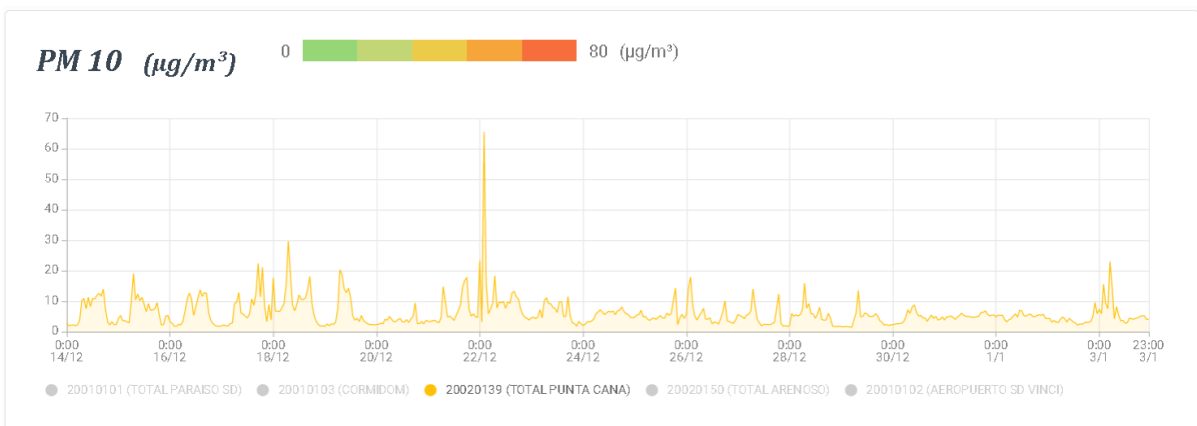


Boulevard turístico del Este Bávaro – Punta Cana

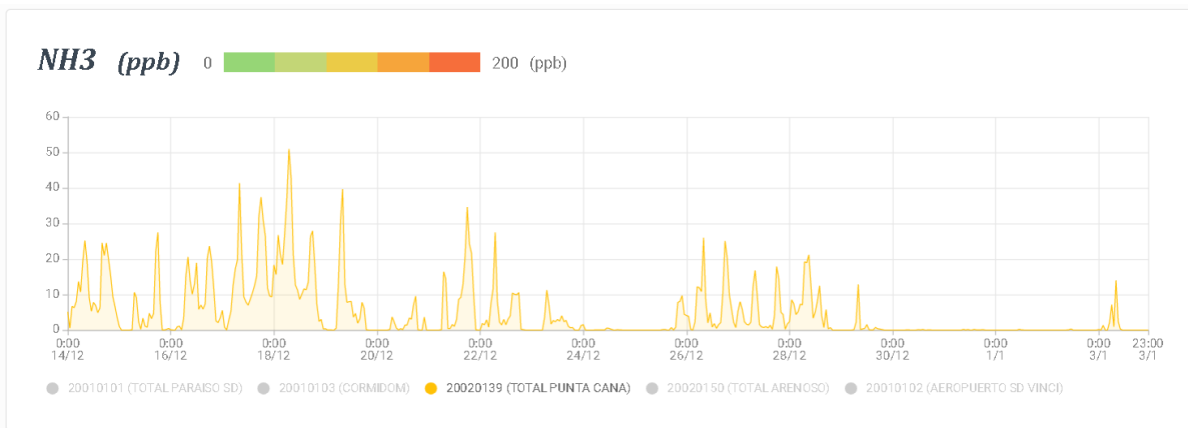
Del 14 de diciembre 2020 al 3 de enero 2021



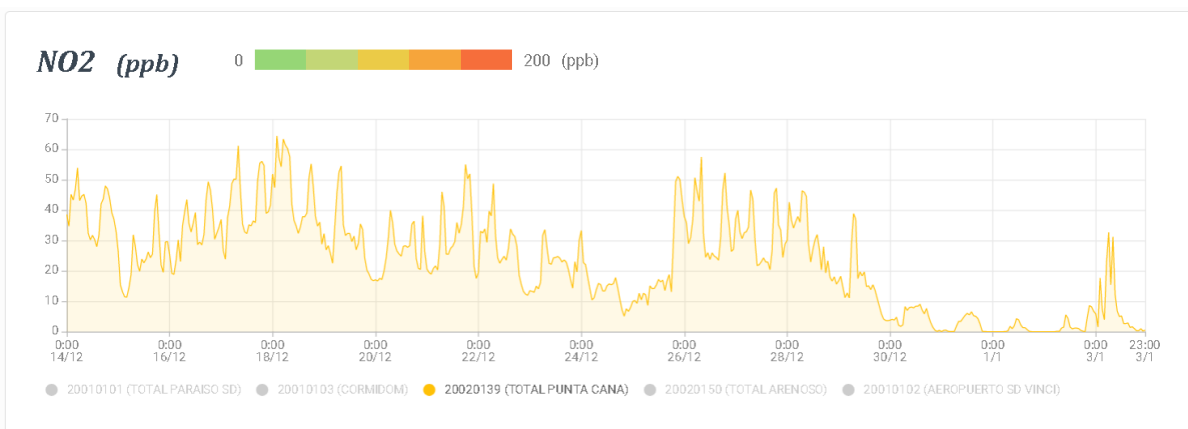
Mínimo	Promedio	Máximo
0.54 ●	3.04 ●	41.77 ●



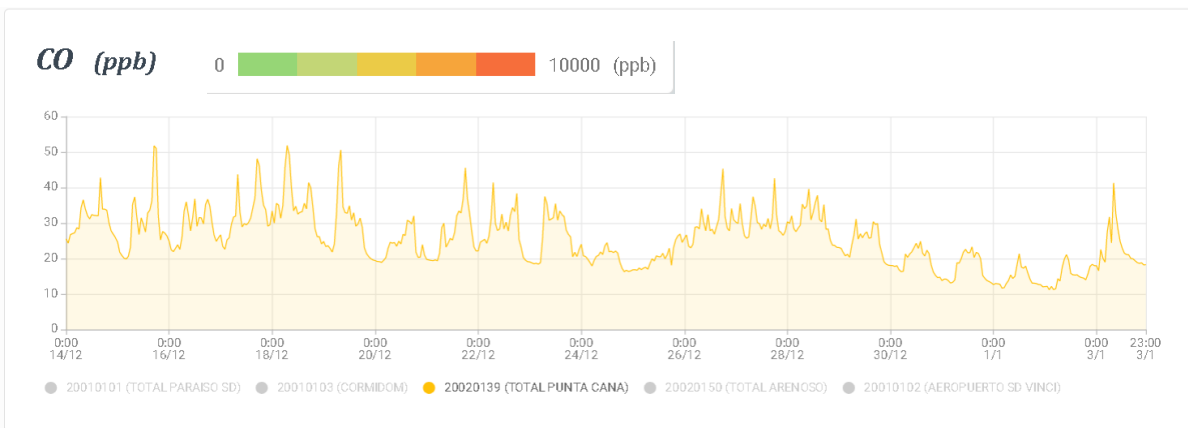
Mínimo	Promedio	Máximo
1.52 ●	6.16 ●	65.55 ●



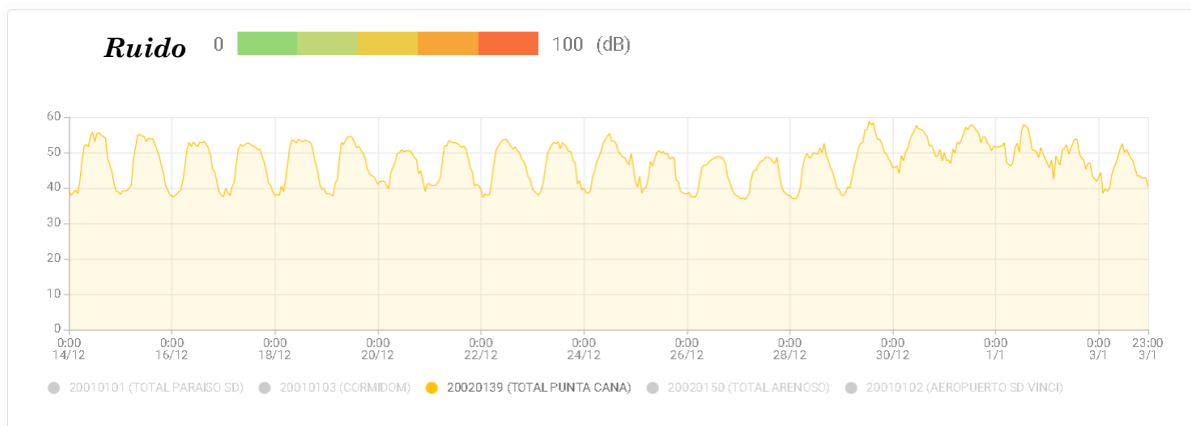
Mínimo	Promedio	Máximo
0 ●	4.84 ●	50.96 ●



Mínimo	Promedio	Máximo
0 ●	23.11 ●	64.36 ●

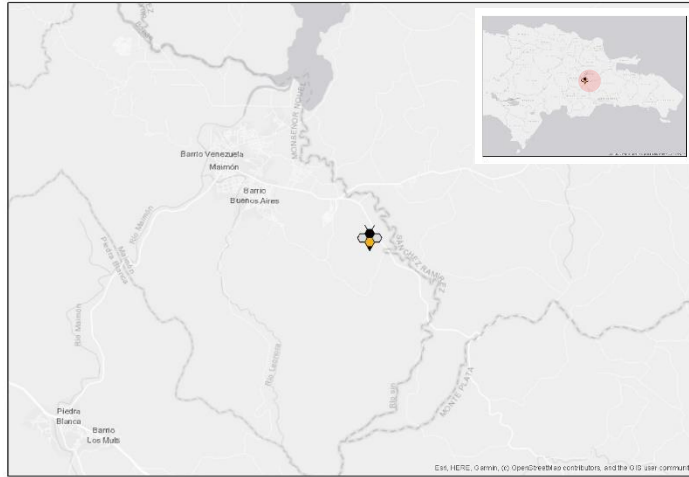


Mínimo	Promedio	Máximo
11.21 ●	25.51 ●	51.84 ●



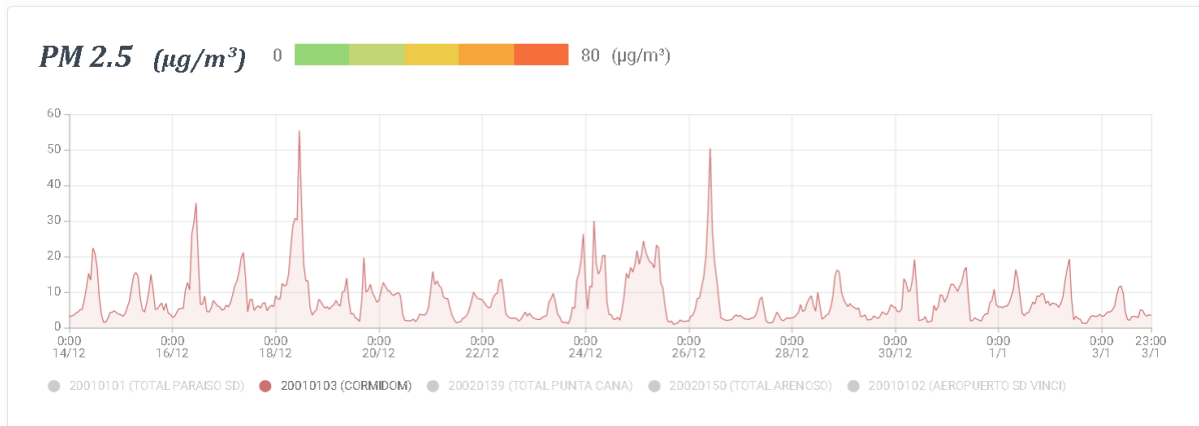
Mínimo	Promedio	Máximo
36.75 ●	47.15 ●	58.75 ●

CORMIDOM

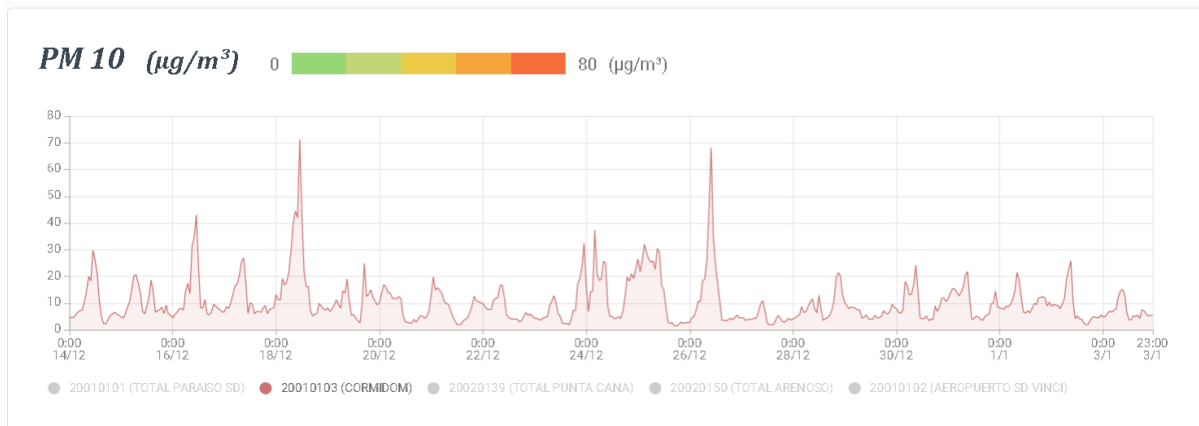


Los Martínez, Municipio de Maimón, Provincia Monseñor Nouel.

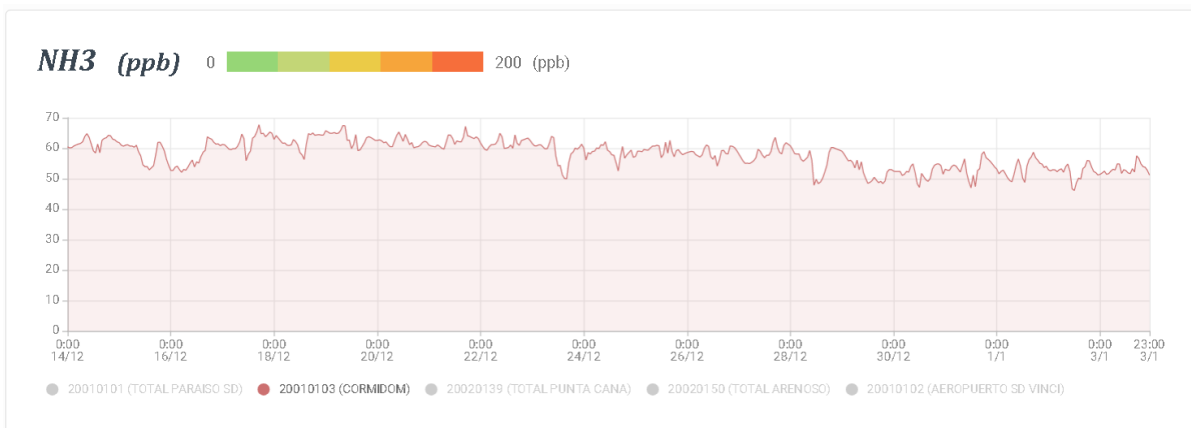
Del 14 de diciembre 2020 al 3 de enero 2021



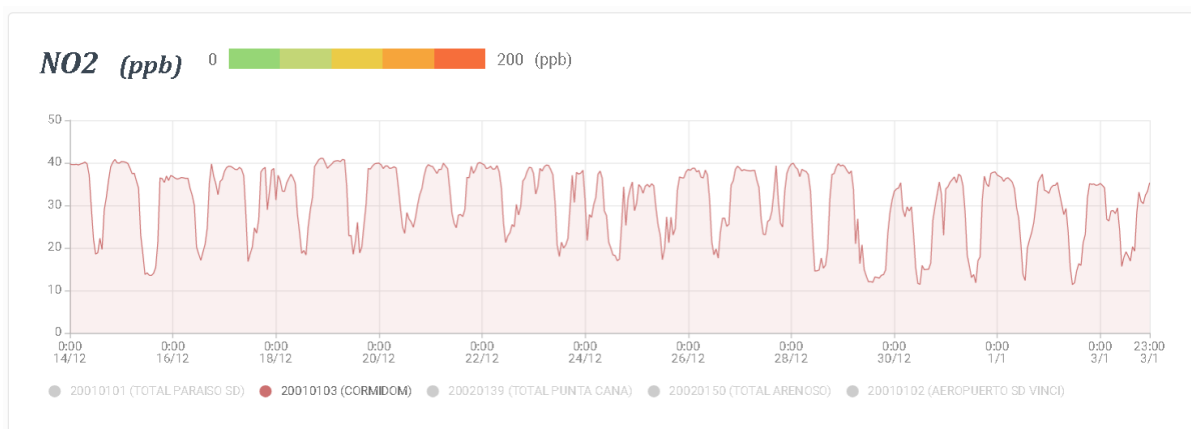
Mínimo	Promedio	Máximo
0.89	7.75	55.44



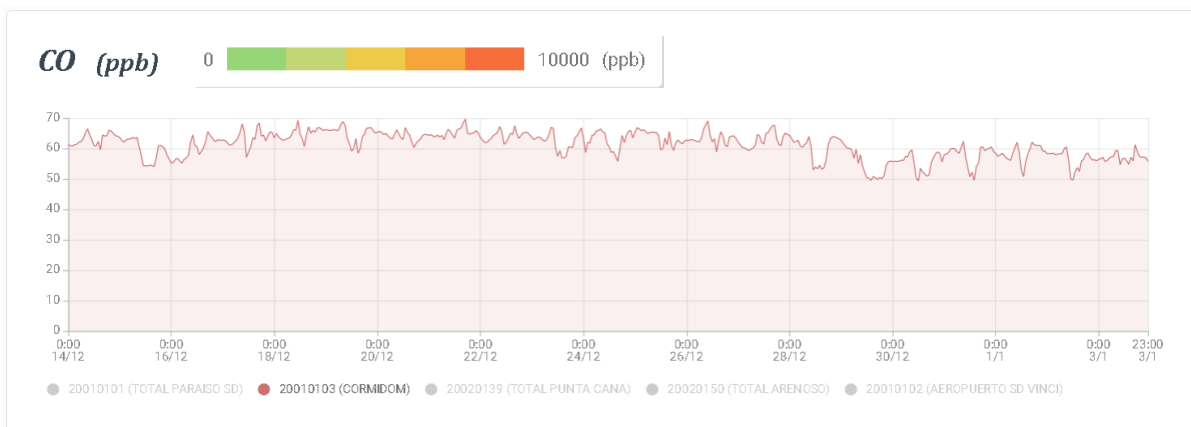
Mínimo	Promedio	Máximo
1.37	10.35	71.2



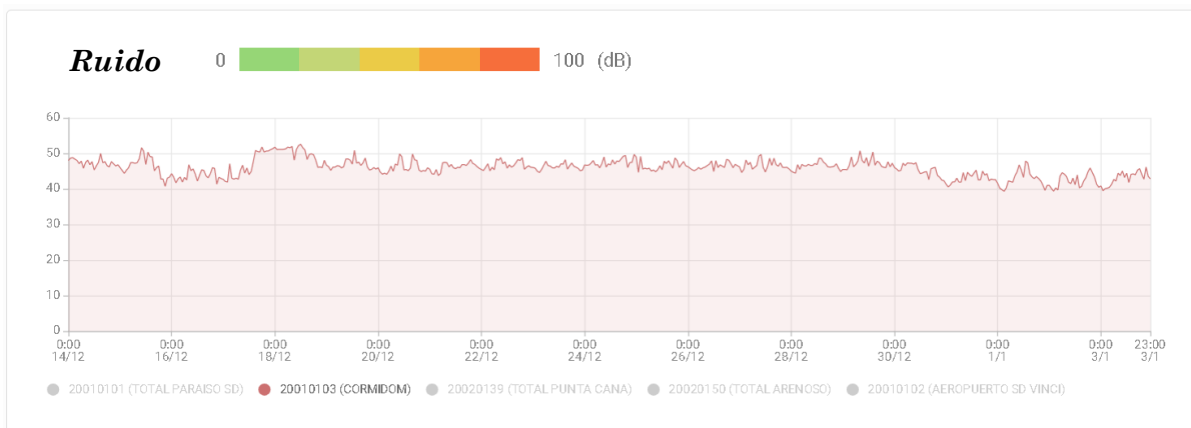
Mínimo	Promedio	Máximo
46.1	57.95	67.72



Mínimo	Promedio	Máximo
11.37	30.68	41.07

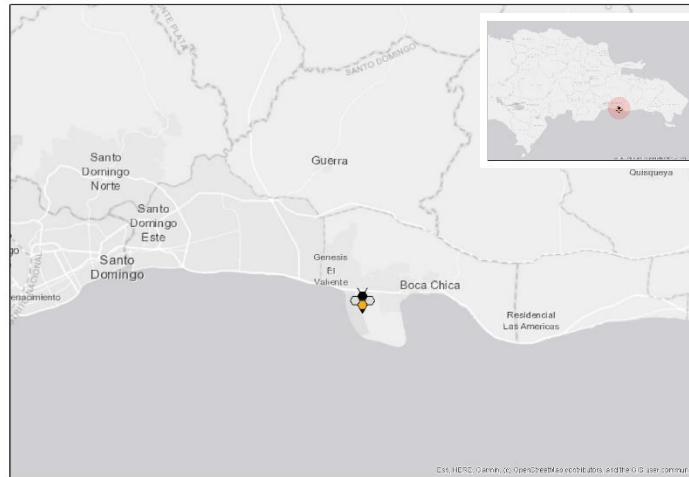


Mínimo	Promedio	Máximo
49.32	61.09	69.92



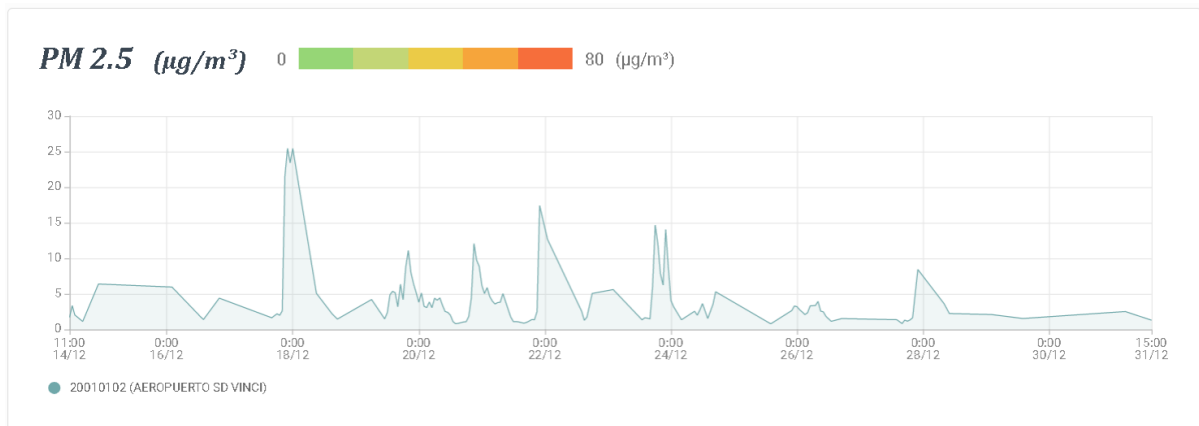
Mínimo	Promedio	Máximo
39.33 ●	45.88 ●	52.56 ●

AERODOM - AEROPUERTO INTERNACIONAL DE LAS AMÉRICAS

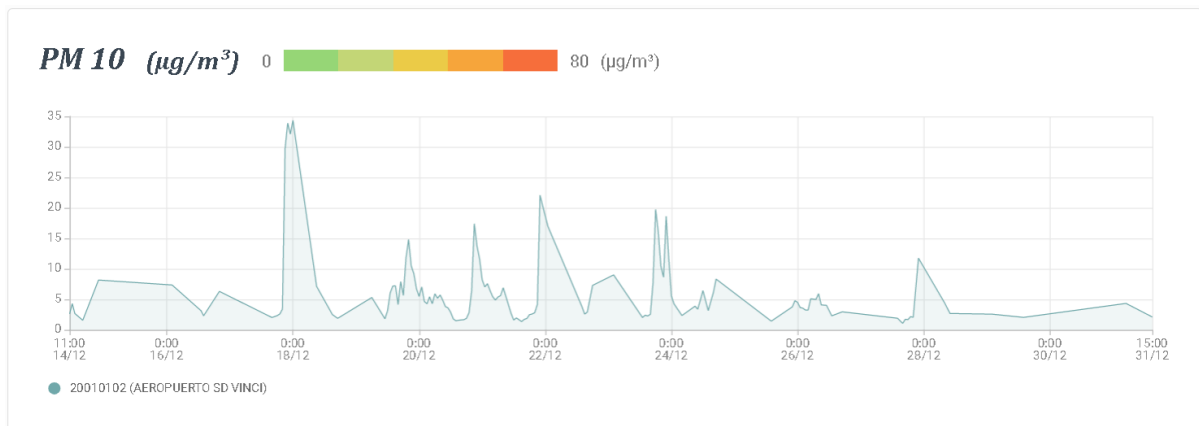


Ruta 66 Salida Del Aeropuerto Las Americas - Santo Domingo

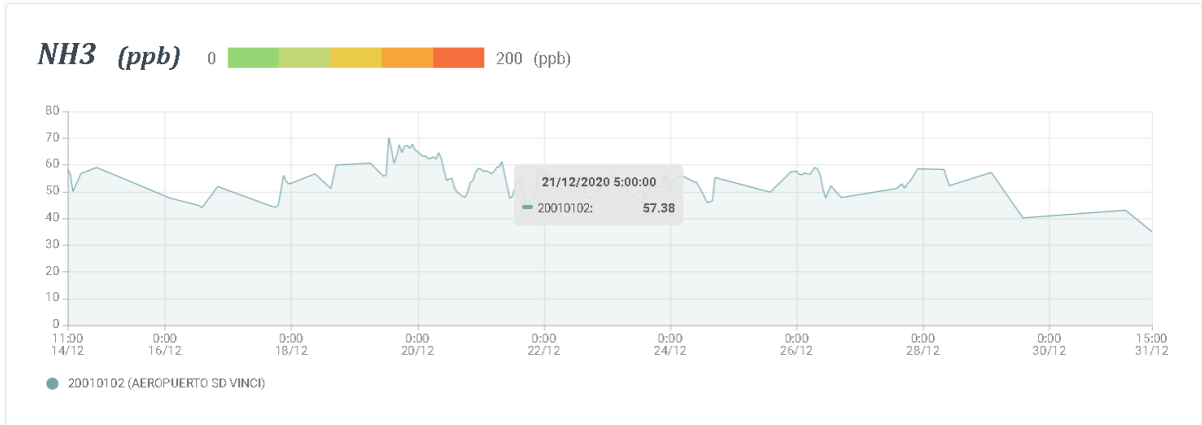
Del 14 al 31 de diciembre de 2020



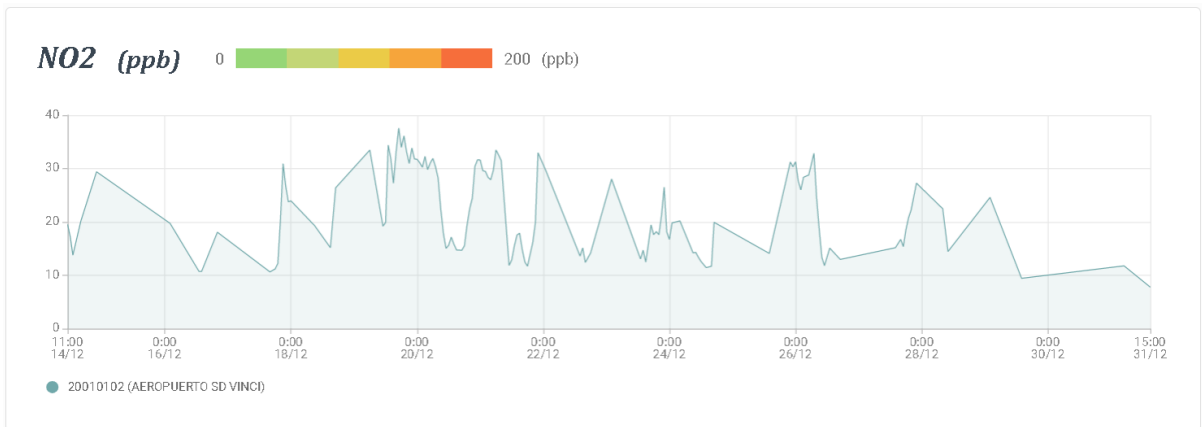
Mínimo	Promedio	Máximo
0.79 ●	4.34 ●	25.46 ●



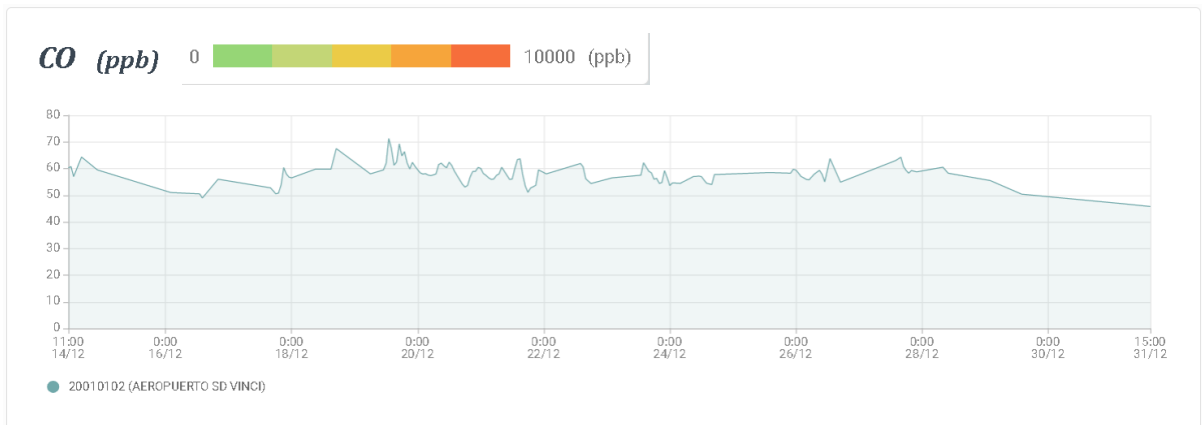
Mínimo	Promedio	Máximo
1.07 ●	6.08 ●	34.34 ●



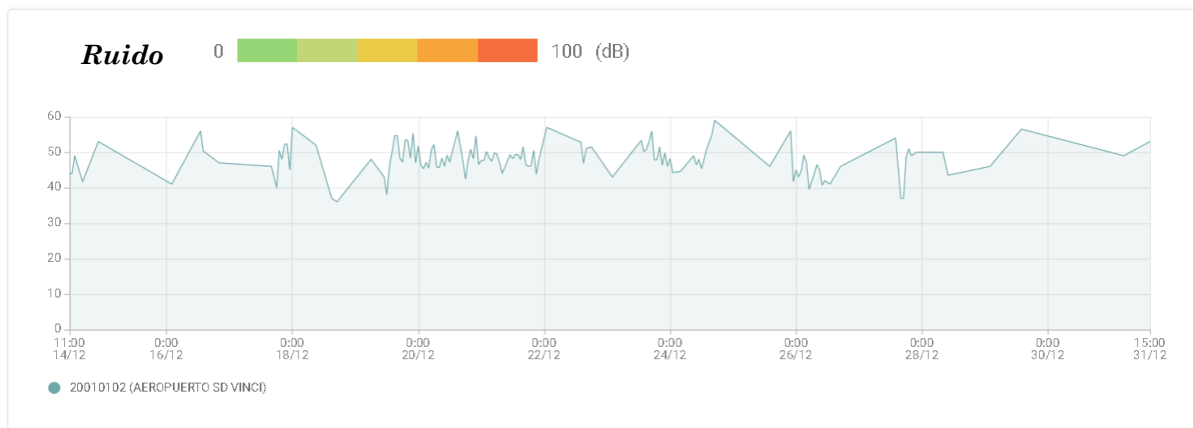
Mínimo	Promedio	Máximo
35 ●	54.57 ●	70.13 ●



Mínimo	Promedio	Máximo
7.77 ●	21.69 ●	37.58 ●



Mínimo	Promedio	Máximo
45.75 ●	58.02 ●	71.25 ●



Mínimo	Promedio	Máximo
36 ●	48.08 ●	59 ●

RESULTADOS DEL BIOMONITOREO DE LA CALIDAD DEL AIRE A TRAVÉS DE LAS ABEJAS



Proyecto realizado bajo la Norma Francesa X43-909 “Biomonitoreo activo del ambiente por medio de la abeja doméstica”

Y DEL SEGUIMIENTO EN DIRECTO DE SUS CONDICIONES DE VIDA



Biomonitoreo-Interpretación

Estudio de partículas:

Mediante el microscopio electrónico de barrido, se realiza un estudio semicuantitativo de las partículas presentes sobre la espalda de las abejas muestreadas.

Estas partículas se analizan para conocer su composición y se clasifican según su origen posible: natural (naranja) o antrópico (verde) y se comparan con los resultados del lugar que sirve como blanco o testigo.



Peso de la colmena

A través del monitoreo del peso, se hace el seguimiento del comportamiento, crecimiento o decrecimiento de la población de la colmena. También permite conocer los momentos aptos para la cosecha de miel. Un decrecimiento repentino puede indicar entre otras causas, un problema de contaminación del aire.

Temperatura al interior y al exterior de la colmena

Mediante el seguimiento de la temperatura interna, podemos saber si la colmena está dentro del rango de temperatura ideal para el desarrollo de la vida. Esta temperatura debe estar siempre cerca de los 35°C. Agregamos también el dato de temperatura exterior para monitorear y entender el comportamiento de las colmenas.

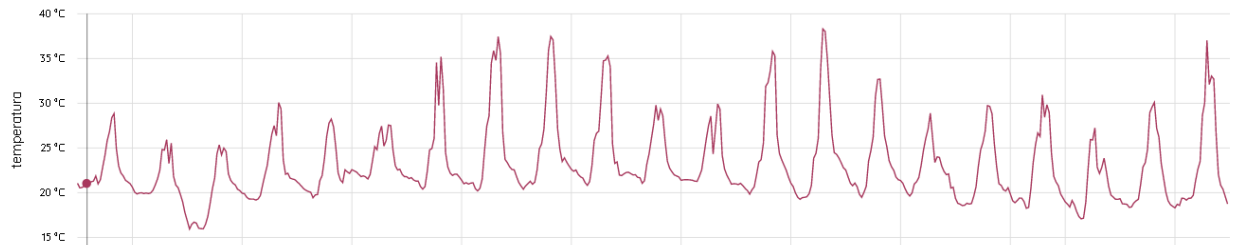
Estación meteorológica

El seguimiento de las condiciones meteorológicas en el sitio de estudio brinda información valiosa para: analizar el crecimiento o decrecimiento de la población de las colmenas, conocer las fechas ideales para realizar muestreos y para analizar los resultados de los estudios que se realizan sobre las abejas.

CORMIDOM

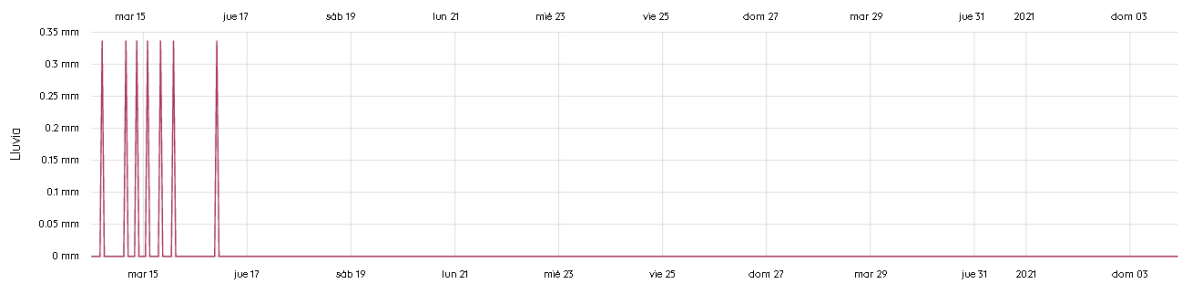


Temperatura al exterior de la colmena



Mínimo	Promedio	Máximo
15.94°C	23.10 °C	38.31 °C


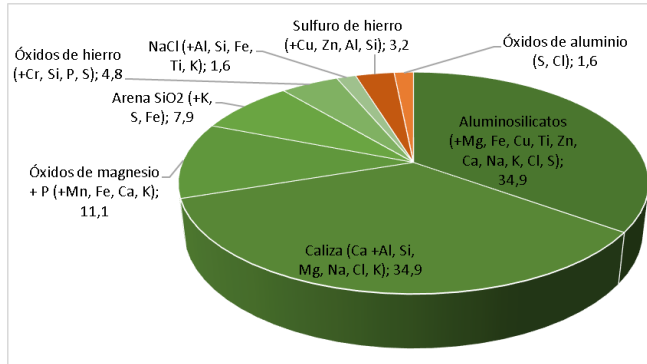
Precipitación




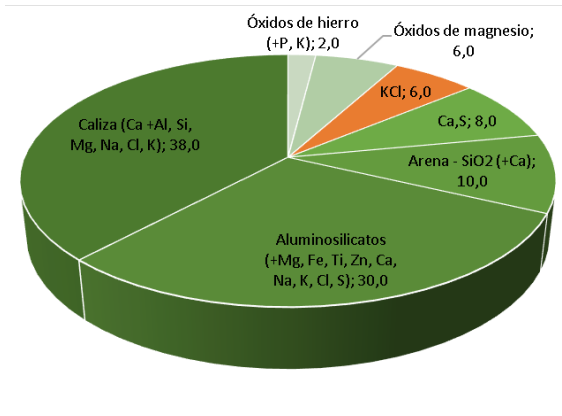
Mínimo	Promedio	Máximo
0 mm	0.00mm	0.34 mm

Estudio semestral de Partículas (Últimos resultados 08/11/2019)

LUGAR EXPUESTO



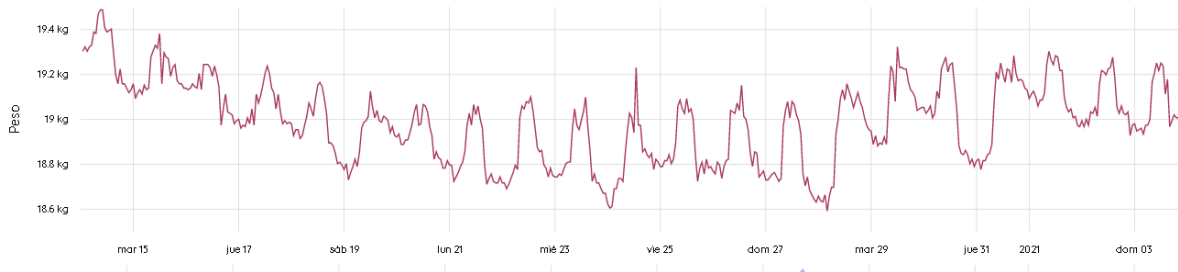
LUGAR TESTIGO



ESTACIÓN DE SERVICIO TOTAL SANTIAGO

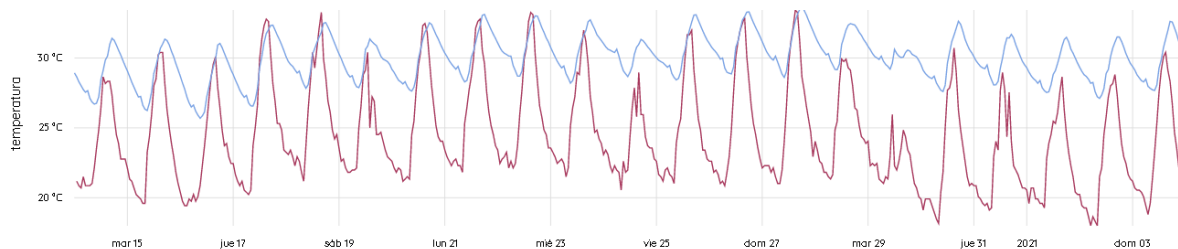


Peso de la colmena



Peso actual de la colmena 13/12/2020	Peso actual de la colmena 04/01/2021
19.4 kg	19.3

Temperatura al interior y al exterior de la colmena (del 14/12/20 al 04/01/21)



Temperatura interna de la colmena			Temperatura al exterior de la colmena		
Mínimo	Promedio	Máximo	Mínimo	Promedio	Máximo
25.69 °C	29.96 °C	33.66 °C	18 °C	24.33 °C	33.42 °C